







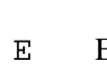


Caractérisation de l'aléa mouvements de terrain
COMMUNE DE LAXOU
Carte 5
L'ALÉA MOUVEMENTS DE TERRAIN
Echelle 1:5 000ème - Fond parcelaire

Hiérarchisation de l'aléa	
	Aléa fort
	Aléa moyen
	Aléa faible
	Aléa présumé nul
	glissement superficiel actif
	glissement superficiel historique
	glissement superficiel
	réseau karstique
	Eboulement

Map Info-juin.2003

